



O1a označník názvu zastávky oboustranný


O1c označník názvu zastávky (na budovu)



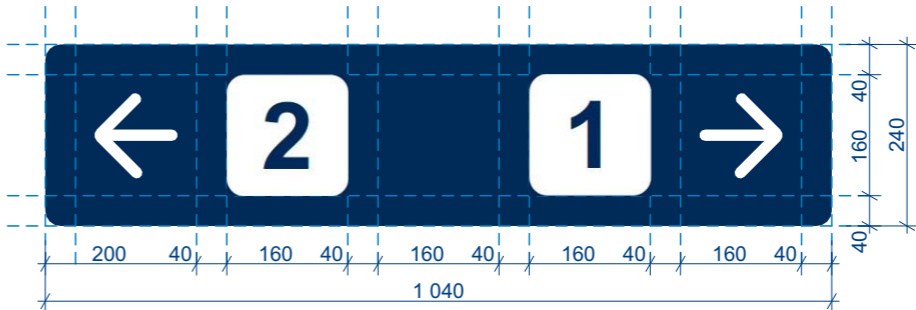
O1d označník názvu stanice na výpravní budově



O1b označník názvu zastávky oboustranný (ze 2 tabulí)

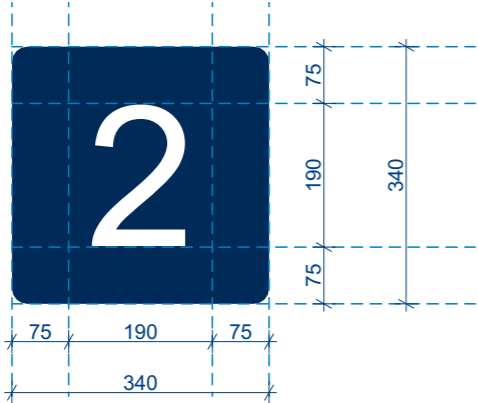


O4 rozcestník nástupišť



Veškeré prvky orientačního systému budou provedeny dle aktuálního SM. č. 118 - Grafický mauál jednotného orientačního a informačního systému

O2 2 označení nástupiště



Revize:	Datum:	Popis:		Kontroloval:
P02	23.04.2022	Dokumentace po zapracování připomínek		
Název části:		Pozemní stavební objekty a technické vybavení pozemních stavebních objektů		Označení části: D.2.2.4
Název objektu/dílčí části:		Orientační systém		Označení objektu/komplexu: SO 00-77-01
Název přílohy:		Schéma řešení prvků orientačního systému 1		Číslo přílohy: 2. 003
Odpovědný projektant:		Zpracovatel přílohy:	Měřítko: 1 : 10 Formáty: 2 x A4	Stupeň dokumentace: PDPS
Ing. arch. B. Kubiček		Ing. arch. Jitka Kubičková		
Kraj:		Katastrální území:	TUDU:	Smluvní datum zpracování:
Karlovarský		Aš [600521]	0221C1 0221CC 02202	23.04.2022
Označení investora: S 6 1 1 7 0 0 1 4 4 Stupeň dokumentace: Část: P D P S D 2 2 0 4 Objekt: S O 0 0 7 7 0 1 Podobjekt: 0 1 Příloha: 2 0 0 3 Revize: P 0 2				
[Prostor pro další informace]				